





Souřadnicový systém: S-JTSK


Výškový systém: Bpv




Přehled verzí přílohy				
Číslo	Datum	Popis změny	Jméno	Podpis
R1	24.1.2020	Dokumentace k připomínkovému řízení	Kielor	<i>Kielor</i>
R2	24.4.2020	Čistopis projektové dokumentace pro stavební povolení	Kielor	<i>Kielor</i>
-	-	-	-	-

Zadavatel: Správa železniční dopravní cesty, státní organizace Dlážděná 1003/7, Praha 1 - Nové Město 110 00 SŽDC s.o., Stavební správa východ Nerudova 1, Olomouc 772 58	
--	---

Zhotovitel: PROJEKT servis spol. s r.o. U Elektry 830/2b, Praha 9 - Hloubětín 198 00 IČ: 49823141 tel.: 281 090 860 www.projekt-servis.cz firma@projekt-servis.cz	
---	--

Hlavní inženýr projektu:  Bc. Michal Munzar	Zástupce hlavního inženýra projektu  Ing. Michaela Kopálová
---	---

Zpracovatel části: Signal Projekt s.r.o. Videňská 55, Brno 639 00 IČ: 25525441 www.signalprojekt.cz	
--	---

Vypracoval:  Jaromír Kielor	Kontroloval:  Mgr. Radek Böhm	Odpovědný projektant:  Jaromír Kielor
---	---	---

KRAJ: Královéhradecký	OKRES: Rychnov nad Kněžnou	OÚ: Očelice
-----------------------	----------------------------	-------------

Název akce: Rekonstrukce PZZ v km 33,342 trati Týniště nad Orlicí – Meziměstí	
---	--

Část: D.1.1.3 PŘEJEZDOVÉ ZABEZPEČOVACÍ ZAŘÍZENÍ PS 01 PZS v km 33,342	Číslo zakázky: ZAK-2019-12	
	Stupeň:	DSP
	Datum:	06/2020
	Měřítko:	-

Příloha: ZÁVĚROVÁ TABULKA ŽST. BOLEHOŠŤ, JÍZDNÍ CESTY - LIST 1	Formát:	A4	
	Verze:	Část:	Č. přílohy:
	R2	D.1.1.3.1	0300

Tabulka jízdních cest

		Přejezd D km 31.304	Přejezd A km 33.342	Přejezd B km 34.771	Výhybka						Potvrzování	
					1	2	Vk1/3	Vk2/4	5	6	§1: do Týniště nad Orlicí	§2: do Opočna pod Orl. h.
Základní poloha výhybek					↗	↖	↖	↗	↗	↖		
Vlakové cesty												
1.	Od Týniště nad Orlicí na 3K				—	•	(+)					
2.	Od Týniště nad Orlicí na 1K				+	+	(+)					
3.	Od Týniště nad Orlicí na 2K				+	—	+					
4.	Do Týniště nad Orlicí z 3K				—	•	(+)					
5.	Do Týniště nad Orlicí z 1K				+	+	(+)					
6.	Do Týniště nad Orlicí z 2K				+	—	+					
7.	Od Opočna pod O. h. na 3K									—		
8.	Od Opočna pod O. h. na 1K							(+)	+	+		
9.	Od Opočna pod O. h. na 2K							+	—	+		
10.	Do Opočna pod O. h. z 3K									—		
11.	Do Opočna pod O. h. z 1bK								•	+		
12.	Z 1K na 1bK							(+)	+			
13.	Z 2K na 1bK							+	—			

§1: Zajištění podmínek pro odjezd na trať bez TZZ

§2: Zajištění podmínek pro odjezd na trať bez TZZ a PZS v km 34,771 a 37,955

Popis změny:

Zpracování PZS v km 33,342 a 34,771 do odjezdových návěstidel.

Zpracováno: 28.6.2019

Jaromír Kielor

Souhlasí se schválenou závěrovou tabulkou.
Schvalovací protokol č. 101/2012-ZT.